

LEYENDA:

	ACTUACIONES PRIVADAS
	ACTUACIONES PÚBLICAS

ACTUACIONES PÚBLICAS

TPc-1	APARCAMENTOS / TRANSPORTES
TPc-2	APARCAMENTOS / TRANSPORTES

ACTUACIONES PRIVADAS ZONA TIPOLOGICA

RhPc-1	TERCIARIO / AISLADA
RhPc-2	APARCAMIENTO / TERCIARIO / ENTREMEDIANERAS
RhPc-3	TURISTICO / BLOQUE ABIERTO
RhPc-4	APARCAMIENTO / TERCIARIO / ENTREMEDIANERAS
RhPc-5	TERCIARIO / AISLADA

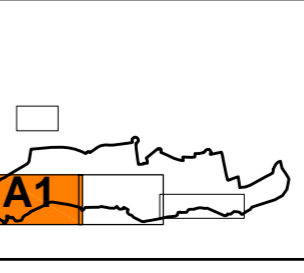
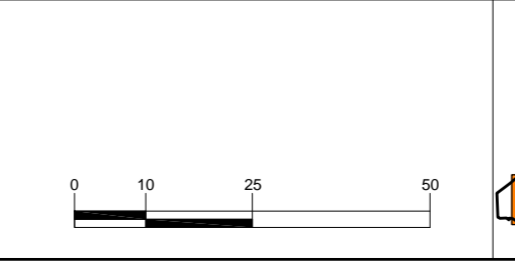
RhPc-6	TURISTICO / BLOQUE ABIERTO
RhPc-7	TERCIARIO
RhPc-8	TURISTICO / BLOQUE ABIERTO
RhPc-9	TERCIARIO / BLOQUE ABIERTO

DELIMITACIONES

	DELIMITACION P.E.R.U.
	AMBITO DE ESTUDIO

COSTAS

	LIMITE SERVIDUMBRE DE PROTECCION
	LIMITE SERV DUMBRE DE TRANSITO
	DESL NDE DOM NIO PUBLICO TERRESTRE Y MOJONES

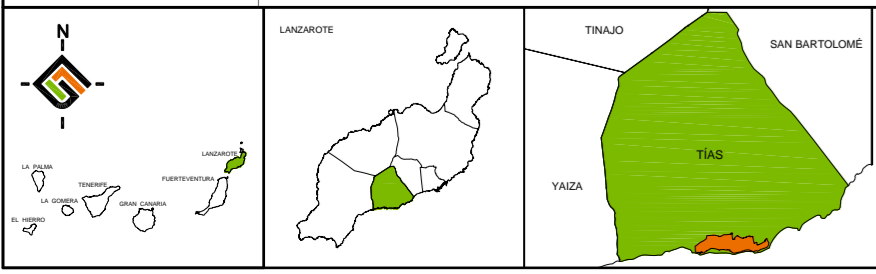


PLAN PARA LA MODERNIZACIÓN, MEJORA E INCREMENTO DE LA COMPETITIVIDAD DE PUERTO DEL CARMEN. TIAS, LANZAROTE

PLANO: ORDENACIÓN
USOS Y TIPOLOGÍAS: ACTUACIONES EN ESPACIO PÚBLICO Y PRIVADO

REDACTOR:
EQUIPO TÉCNICO DE GESPLAN S.A.U.

FECHA: JULIO 2010
 ESCALA: 1 : 1000
 Nº PLANO: **36-A1**



LEYENDA:

- ACTUACIONES PRIVADAS
- ACTUACIONES PÚBLICAS

ACTUACIONES PÚBLICAS

- TPc-1 APARCAMIENTOS / TRANSPORTES
- TPc-2 APARCAMIENTOS / TRANSPORTES

ACTUACIONES PRIVADAS ZONA TIPOLOGICA

- RhPc-1 TERCARIO / AISLADA
- RhPc-2 APARCAMIENTO / TERCARIO / ENTREMEDIANERAS
- RhPc-3 TURÍSTICO / BLOQUE ABIERTO
- RhPc-4 APARCAMIENTO / TERCARIO / ENTREMEDIANERAS
- RhPc-5 TERCARIO / AISLADA


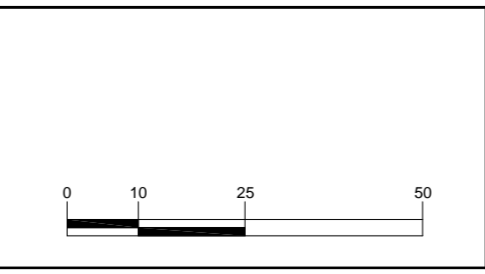
- RhPc-6 TURÍSTICO / BLOQUE ABIERTO
- RhPc-7 TERCARIO
- RhPc-8 TURÍSTICO / BLOQUE ABIERTO
- RhPc-9 TERCARIO / BLOQUE ABIERTO

DELIMITACIONES

- DELIMITACIÓN P.E.R.U.
- ÁMBITO DE ESTUDIO

COSTAS

- LÍMITE SERVIDUMBRE DE PROTECCIÓN
- LÍMITE SERVIDUMBRE DE TRÁNSITO
- DESLINDE DOMINIO PÚBLICO TERRESTRE Y MOJONES



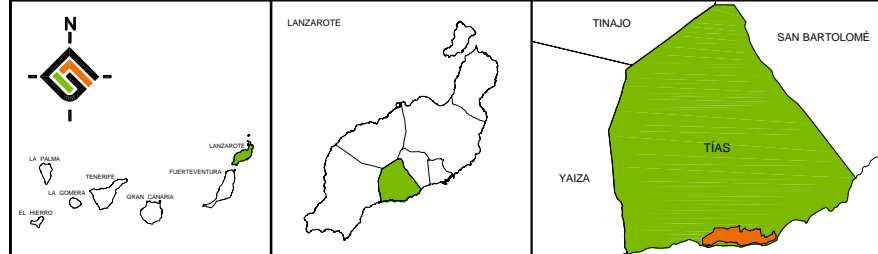
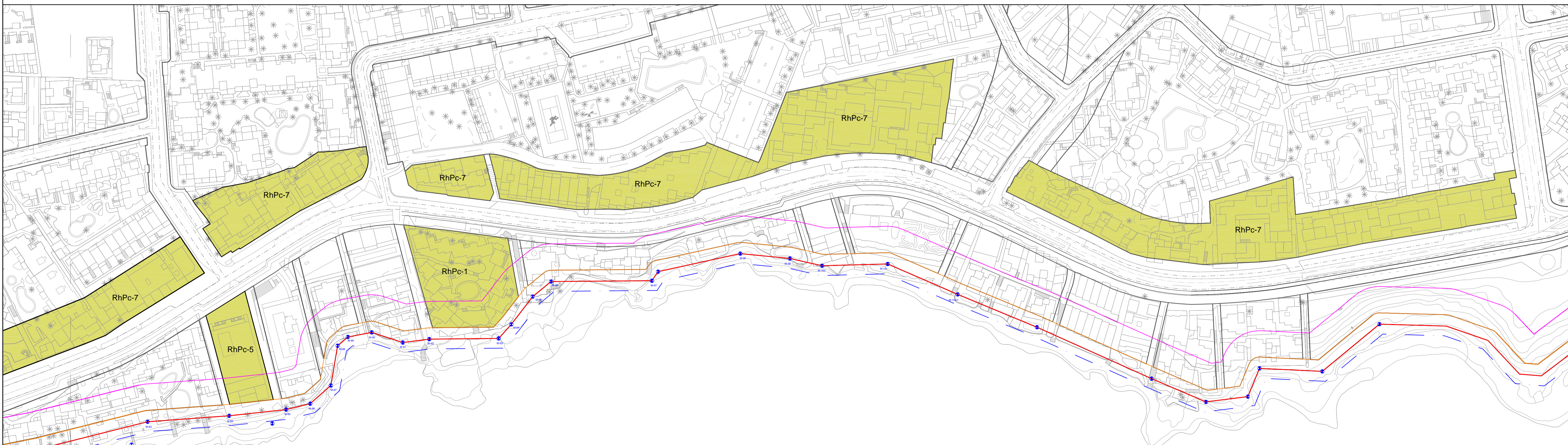
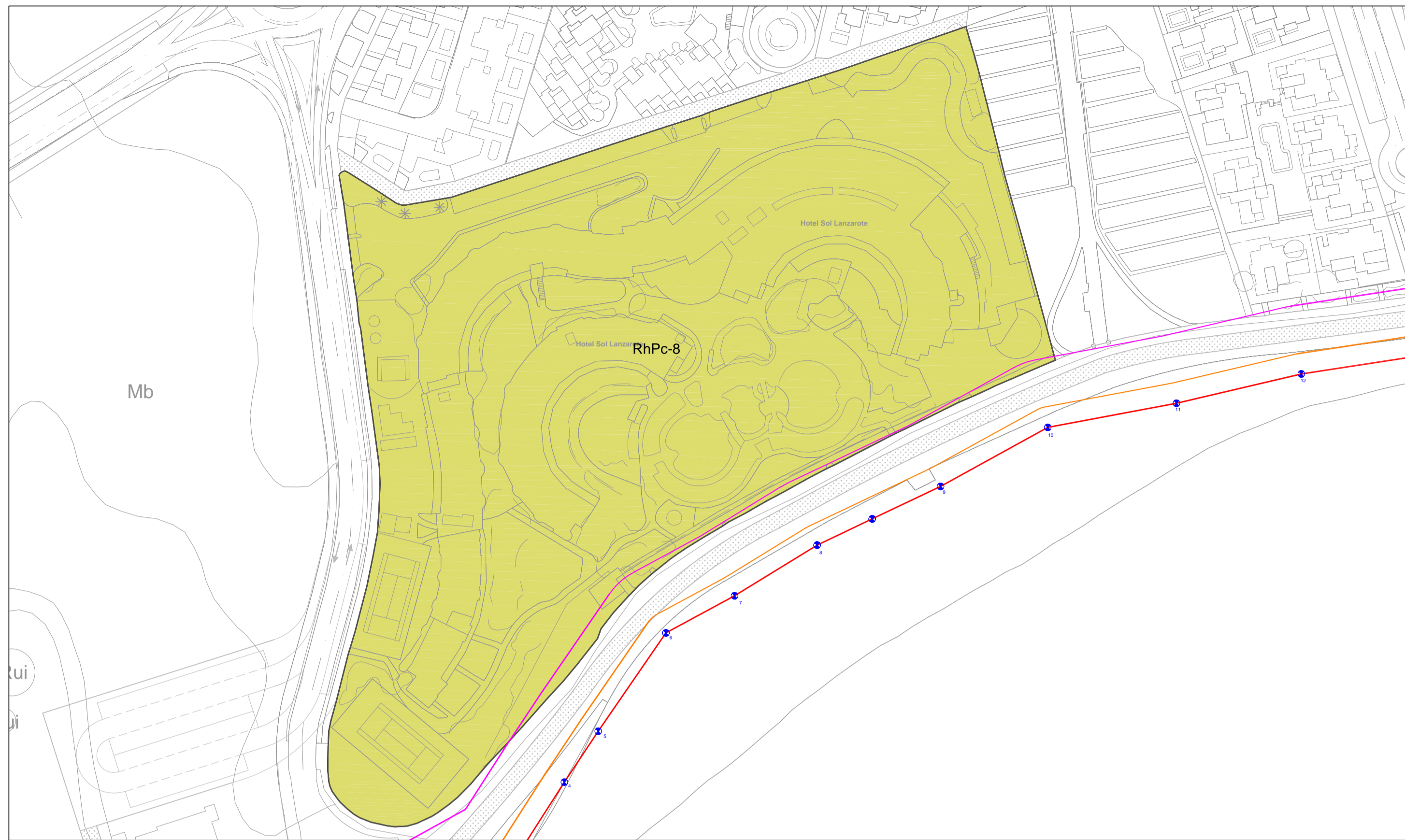
PLAN PARA LA MODERNIZACIÓN, MEJORA E INCREMENTO DE LA COMPETITIVIDAD DE PUERTO DEL CARMEN, TIAS, LANZAROTE

PLANO: ORDENACIÓN

USOS Y TIPOLOGÍAS: ACTUACIONES EN ESPACIO PÚBLICO Y PRIVADO

REDACTOR: EQUIPO TÉCNICO DE GESPLAN S.A.U.

FECHA: JULIO 2010
ESCALA: 1:1000
Nº PLANO: **36-A2**



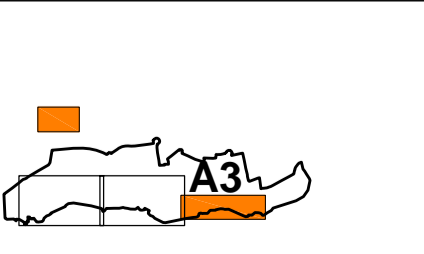
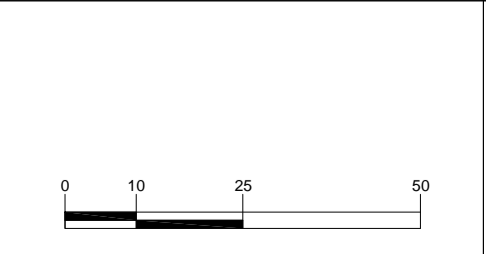
LEYENDA:
 ACTUACIONES PRIVADAS
 ACTUACIONES PÚBLICAS

ACTUACIONES PÚBLICAS
 TPc-1 APARCAMENTOS / TRANSPORTES
 TPc-2 APARCAMENTOS / TRANSPORTES

ACTUACIONES PRIVADAS ZONA TIPOLOGICA
 RhPc-1 TERCARIO / AISLADA
 RhPc-2 APARCAMIENTO / TERCARIO / ENTREMEDIANERAS
 RhPc-3 TURISTICO / BLOQUE ABIERTO
 RhPc-4 APARCAMIENTO / TERCARIO / ENTREMEDIANERAS
 RhPc-5 TERCARIO / AISLADA

DELIMITACIONES
 --- DELIMITACION P.E.R.U.
 --- AMBITO DE ESTUDIO

COSTAS
 --- LIMITE SERVIDUMBRE DE PROTECCION
 --- LIMITE SERV.DUMBRE DE TRANSITO
 --- DESL.NDE DOM.NIO PUBLICO TERRESTRE Y MUJONES



PLAN PARA LA MODERNIZACIÓN, MEJORA E INCREMENTO DE LA COMPETITIVIDAD DE PUERTO DEL CARMEN. TIAS, LANZAROTE
 ESCALA: 1 : 1000
 Nº PLANO: **36-A3**
 REDACTOR: EQUIPO TÉCNICO DE GESPLAN S.A.U.
 FECHA: JULIO 2010
 GOBIERNO DE CANARIAS